



COMUNE DI LUISAGO

Provincia di Como

C.A.P. 22070

Tel. 031/880601

Fax 031/880575

**REDAZIONE PIANO DI GOVERNO DEL TERRITORIO
VALUTAZIONE AMBIENTALE STRATEGICA DEL DOCUMENTO DI PIANO
INCONTRO DEL 19.12.2011 DI INFORMAZIONE E DI CONFRONTO CON IL PUBBLICO**

Premesso che:

- con Deliberazione di Giunta Comunale n. 48/2009 del 28.07.2009 l'Amministrazione Comunale di Luisago ha dato avvio al procedimento di formazione del Piano di Governo del Territorio (P.G.T.) e della connessa Valutazione Ambientale Strategica (V.A.S.);
- con Deliberazione di Giunta Comunale n. 5/2011 del 04.02.2011 sono state individuate l'Autorità Procedente e l'Autorità Competente per la Valutazione Ambientale Strategica (V.A.S.) ed è stato definito il percorso metodologico-procedurale da seguire nel procedimento di V.A.S.;

L'anno DUEMILAUNDICI il giorno DICIANNOVE del mese di DICEMBRE alle ore 20:30, in Comune di Luisago (CO) si è tenuto l'incontro di cui all'oggetto, convocato, con nota Prot. n. 9352 del 06.12.2011, dal Geom. Christian Baruffini quale autorità procedente e dalla Sig.ra Nicoletta Roncoroni quale autorità competente.

Sono invitati i rappresentanti dei soggetti interessati, di seguito elencati, dei quali si rilevano le generalità.

CONVOCATI: PUBBLICHE AMMINISTRAZIONI / ENTI	RAPPRESENTANTE INTERVENUTO	QUALIFICA
NUOVA GACM - LUGLIO PORTICHET- TESE	<i>Ermanno Introzzi</i>	Rappresentante
ASSOCIAZIONE PENSIONATI LUISAGO	<i>Ermanno Introzzi</i>	Rappresentante
U.S.D. PORTICHETTO	<i>Michele Savino</i>	Rappresentante
C.S.I. LUISAGO	<i>assente</i>	== =
DORIA PALLAVOLO	<i>assente</i>	== =
BASKET CLUB PORTICHETTO	<i>assente</i>	== =
PARROCCHIA BEATA VERGINE ADDO- LORATA	<i>assente</i>	== =



COMUNE DI LUISAGO

Provincia di Como

C.A.P. 22070

Tel. 031/880601

Fax 031/880575

Alle ore 20:55 si dichiarano aperti i lavori.

Viene data la parola all'Arch. Fabrizio Ottolini, in qualità di Tecnico Urbanista incaricato, che illustra per sommi capi le tematiche generali dell'azzonamento vigente del PRUG di Luisago. Spiega poi le caratteristiche principali del vigente PTCP della Provincia di Como che interessano il territorio comunale di Luisago e che condizionano le scelte urbanistiche che verranno tradotte nel PGT. Elenca in linea generale le principali porzioni di territorio comunale che saranno approfondite in sede di redazione del PGT: zone produttive; nuclei storici; ambito "Luisago Nord"; proprietà "ex-Villa Somaini; area dismessa "ex ENEL" di Via De Gasperi; ubicazione del nuovo centro di raccolta rifiuti; pianificazione di dettaglio nelle zone attualmente libere, in relazione con quanto previsto dal PTCP e dal PTR; zona comprendente l'area "Luglio Portichettese".

Dopo l'esposizione, si invitano i presenti ad esporre gli aspetti che gli stessi ritengono meritevoli di valutazione nello studio urbanistico in atto.

INTERVENUTO	INTERVENTO
una cittadina di Luisago	Chiede se il territorio di Luisago sarà interessato anche dalla prevista nuova infrastruttura viabilistica "Varese-Como-Lecco"
Arch. Ottolini e Sindaco	Confermano che, ad oggi, è stato approvato un progetto esecutivo della tangenziale connessa all'Autostrada Pedemontana, la quale prevede un tracciato da Villa Guardia a Grandate che non intaccherà il territorio di Luisago, semplicemente lambendo, in territorio comunale di Villa Guardia, le porzioni più settentrionali dell'ambito denominato "Luisago nord"
Rusconi Vittorino	Chiede se è possibile trovare un accordo con il Comune di Villa Guardia finalizzato a ripristinare la vecchia viabilità che dalla Via Garibaldi conduce al cimitero di Civello
Arch. Ottolini e Sindaco	Confermano che l'intenzione dell'Amministrazione Comunale è quella di modificare la viabilità prevista per il comparto Luisago nord, con una riqualificazione della Via Garibaldi fino al confine con Villa Guardia
Rusconi Vittorino	Chiede se si può risolvere il problema del congestionamento del traffico lungo la ex S.S. 35, a seguito dei nuovi insediamenti realizzati, nel corso degli ultimi anni, in tutti i Comuni in fregio alla stessa strada
Arch. Ottolini e Sindaco	Spiegano che il traffico rilevato è da attribuire a tutti i Comuni attraversati dalla ex S.S. 35, e quindi è di difficile soluzione, se non con un coinvolgimento di tutte le Amministrazioni Comunali coinvolte. Il Sindaco conferma che il Comune di Luisago intende contribuire, per quanto di competenza, alla risoluzione della problematica, realizzando una rotatoria e un intervento di messa in sicurezza stradale, in collaborazione con la Provincia di Como e con le Amministrazioni Comunali di Grandate e di Casnate con Bernate, in prossimità dell'area "ex-Caronti", recentemente oggetto di attuazione di un intervento di Programmazione Integrata



COMUNE DI LUISAGO

Provincia di Como

C.A.P. 22070

Tel. 031/880601

Fax 031/880575

L'Arch. Giorgio Baldizzone spiega ai presenti che l'incontro odierno è importante in quanto gli interessati possono presentare, in questa sede, proposte e suggerimenti atti a redigere il PGT, fornendo un valido contributo ai Tecnici Urbanisti.

INTERVENUTO	INTERVENTO
una cittadina di Luisago	Chiede se ci saranno norme a tutela delle visuali paesaggistiche esistenti soprattutto nelle zone (es. ambito "Luisago nord") caratterizzate da maggiore valenza paesaggistica e panoramica
Arch. Ottolini	Conferma che questo tipo di tutela sarà prevista dal PGT

L'Arch. Ottolini spiega che, già nei primi mesi del 2012, secondo le intenzioni dell'Amministrazione Comunale, si dovrebbe riuscire a mettere a disposizione la prima bozza del documento di piano, ai fini della valutazione, da parte degli interessati, preliminarmente all'adozione del PGT.

Alle ore 22:15 si dichiara la chiusura dei lavori.

Firme per accettazione:

COMUNE DI LUISAGO		
		L'Autorità Procedente per la VAS Geom. Christian Baruffini
		L'Autorità Competente per la VAS Nicoletta Ronceroni
		Il Sindaco e Responsabile del Sett. Territorio Adelio Frigerio
		L'Assessore all'Urbanistica Dino Jalongo

ALLEGATO:







- elenco presenze;



COMUNE DI LUISAGO

Valutazione Ambientale Strategica connessa alla redazione del Piano di Governo del Territorio

Incontro del 19.12.2011 ore 20:30

SOGGETTI:	NOME RAPPRESENTANTE	QUALIFICA	FIRMA
NUOVA GACM - LUGLIO PORTICHETTESE	FRANCO	Segretario	
ASSOCIAZIONE PENSIONATI LUISAGO	FRANCO	Segretario	
U.S.D. PORTICHETTO	SAVINO	PRESIDENTE	
C.S.I. LUISAGO			
DORIA PALLAVOLO			
BASKET CLUB PORTICHETTO			
PARROCCHIA BEATA VERGINE ADDOLORATA			
ORATORIO DI LUISAGO			
PARROCCHIA MADONNA DELLA NEVE			
ORATORIO DI PORTICHETTO			
INTROZZI ERMANNO	FRANCO	Adesione	
JALONGO DINO		Adesione	
SCAPOLO LUCIANO		CONSIGLIERE	
FRIGERIO FAUSTO			
CARNINI FEDERICO	FRANCO	Adesione	