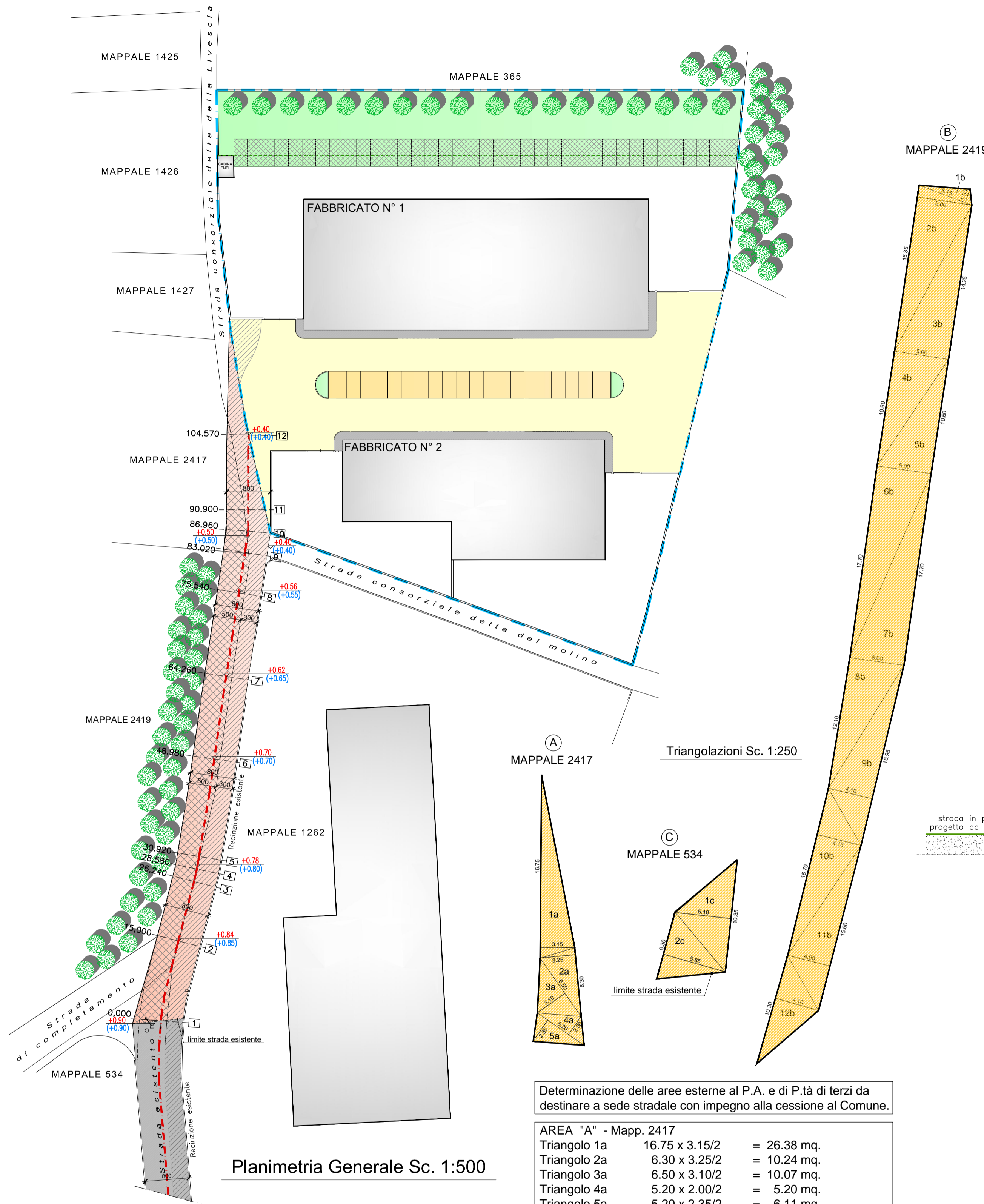
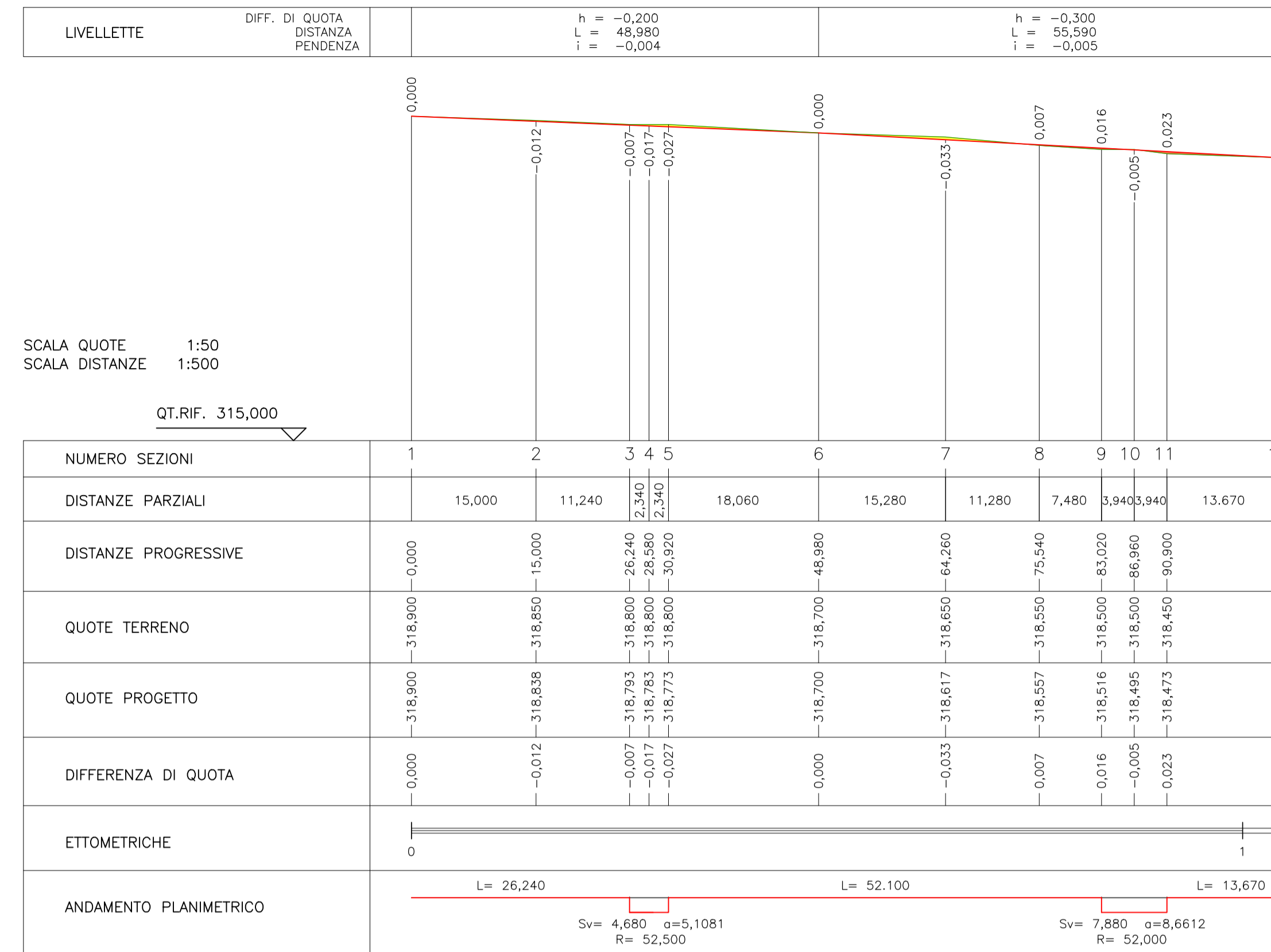


Profilo longitudinale Sc. 1:500 - 1:50



Determinazione delle aree esterne al P.A. e di P.tà di terzi da destinare a sede stradale con impegno alla cessione al Comune.


AREA "A" - Mapp. 2417		
Triangolo 1a	16.75 x 3.15/2	= 26.38 mq.
Triangolo 2a	6.30 x 3.25/2	= 10.24 mq.
Triangolo 3a	6.50 x 3.10/2	= 10.07 mq.
Triangolo 4a	5.20 x 2.00/2	= 5.20 mq.
Triangolo 5a	5.20 x 2.35/2	= 6.11 mq.
<b>Area totale in cessione</b>		<b>= 58.00 mq.</b>

AREA "B" - Mapp. 2419		
Triangolo 1b	5.15 x 1.30/2	= 3.35 mq.
Triangolo 2b	15.35 x 5.00/2	= 38.38 mq.
Triangolo 3b	14.25 x 5.00/2	= 35.62 mq.
Triangolo 4b	10.60 x 5.00/2	= 26.50 mq.
Triangolo 5b	10.60 x 5.00/2	= 26.50 mq.
Triangolo 6b	17.70 x 5.00/2	= 44.25 mq.
Triangolo 7b	17.70 x 5.00/2	= 44.25 mq.
Triangolo 8b	12.10 x 5.00/2	= 30.25 mq.
Triangolo 9b	16.95 x 4.10/2	= 34.75 mq.
Triangolo 10b	15.70 x 4.15/2	= 32.58 mq.
Triangolo 11b	15.60 x 4.00/2	= 31.20 mq.
Triangolo 12b	10.30 x 4.10/2	= 21.12 mq.
<b>Area totale in cessione</b>		<b>= 368.74 mq.</b>

AREA "C" - Mapp. 534		
Triangolo 1c	10.35 x 5.10/2	= 26.39 mq.
Triangolo 2c	6.30 x 5.85/2	= 18.43 mq.
<b>Area totale in cessione</b>		<b>= 44.82 mq.</b>



Committente <b>IGEA S.r.l.</b> Via Rezzonica, 39 22100 Como (CO) Tel. e fax 031/928.019 Email: igea@igea.com	Progetto <b>Studio Tecnico</b> <b>Ing. Enrico Tettamanti</b> ingegnere civile Via Parisi, 1 22070 LUISAGO (CO) Tel. e fax 031/928.789 Albo Ingegneri provincia di Como n. 1877	Direzione Lavori <b>Studio Tecnico</b> <b>Ing. Enrico Tettamanti</b> ingegnere civile Via Parisi, 1 22070 LUISAGO (CO) Tel. e fax 031/928.789 Albo Ingegneri provincia di Como n. 1877
Redatto: STE Verificato: ZAP Approvato: ETE	Titolo tavola <b>PIANO ATTUATIVO N°12</b> <b>COMPARTO PRODUTTIVO VIA LIVESCIA</b> <b>COMUNE DI LUISAGO (CO)</b> Mapp. 1634-1635-1636-1637	Collaboratori Elaborato n. <b>05</b> Pg. n. 5 di 8
Stato: <input checked="" type="checkbox"/> Provisorio <input type="checkbox"/> Di massima <input type="checkbox"/> Preliminare <input type="checkbox"/> Definitivo <input checked="" type="checkbox"/> Esecutivo <input type="checkbox"/> Costruttivo <input type="checkbox"/> Variante <input type="checkbox"/> Stato	Rev. _____ Descrizione _____ Redatto _____ Verificato _____ Approvato _____ Data _____	

Lo Studio Tecnico Ing. E. Tettamanti si riserva la proprietà di questo disegno con la proibizione di riprodurlo o trasferirlo a terzi senza autorizzazione scritta.

- Confine di proprietà del Piano Attuativo
- Strada consorziale esistente
- Sede del tracciato stradale in progetto
- Viabilità interna al P.A.
- Aree da destinare a sede stradale con impegno alla cessione al Comune (per il calcolo delle aree vedi schemi a lato)
- Tronco stradale esistente (già realizzato in sede di altro P.A.)
- Asse stradale strada in progetto
- ±0.00 Quota di progetto
- (±0.00) Quota esistente