

COMUNE DI LUISAGO
PROVINCIA DI COMO

Individuazione del reticolo idrico minore
Definizione delle relative fasce di rispetto
e delle attività vietate o soggette
ad autorizzazione all'interno delle stesse

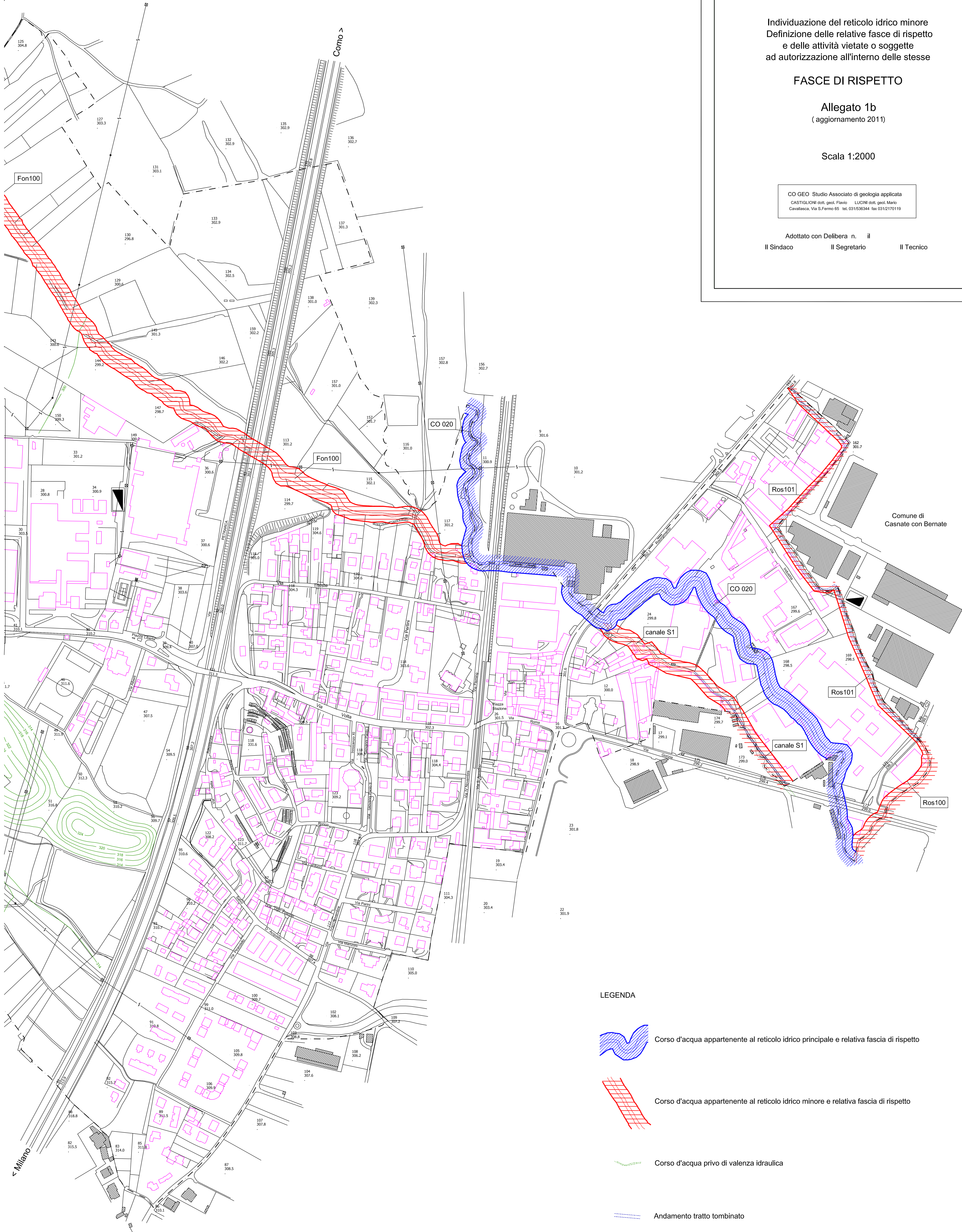
FASCE DI RISPETTO

Allegato 1b
(aggiornamento 2011)


Scala 1:2000

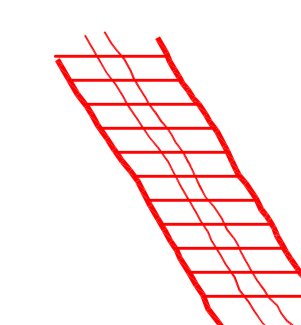
CO GEO Studio Associato di geologia applicata
CASTIGLIONI dott. geol. Flavio LUCINI dott. geol. Mario
Cavallasca, Via S.Fermo 65 tel. 031556344 fax 0312170119


Adottato con Delibera n. il
Il Sindaco Il Segretario Il Tecnico



LEGENDA

 Corso d'acqua appartenente al reticolo idrico principale e relativa fascia di rispetto

 Corso d'acqua appartenente al reticolo idrico minore e relativa fascia di rispetto

 Corso d'acqua privo di valenza idraulica

 Andamento tratto tombinato

Comune di
Casnate con Bernate