

COMUNE DI LUISAGO
PROVINCIA DI COMO

Individuazione del reticolo idrico minore
Definizione delle relative fasce di rispetto
e delle attività vietate o soggette
ad autorizzazione all'interno delle stesse

FASCE DI RISPETTO

Allegato 1a
(aggiornamento 2011)


Scala 1:2000

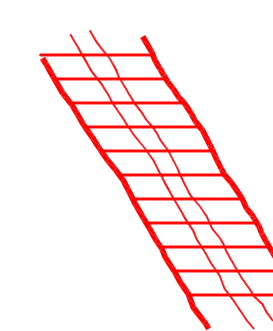
CO GEO Studio Associato di geologia applicata
CASTIGLIONI dott. geol. Flavio LUCINI dott. geol. Mario
Cavallasca, Via S.Fermo 65 tel. 031/536344 fax 031/2170119

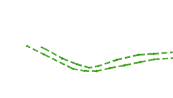
Adottato con Delibera n. II
Il Sindaco Il Segretario Il Tecnico



LEGENDA

 Corso d'acqua appartenente al reticolo idrico principale e relativa fascia di rispetto

 Corso d'acqua appartenente al reticolo idrico minore e relativa fascia di rispetto

 Corso d'acqua privo di valenza idraulica

 Andamento tratto tombinato