







Aree agricole nello stato di fatto comma 2 bis art 43 LR 12/05


Legenda

-  Confine comunale
-  Aree della rete ecologica provinciale
-  Aree agricole foraggere (fonte DUSAF)
-  Altre aree agricole
-  Aree boscate (in attesa di definizione del PIF)
-  Terreni che hanno usufruito dei contributi CEE

PGT

ARCHITETTO GIORGIO BALDIZZONE
 ARCHITETTO GIUSEPPE BARRA
 ARCHITETTO ADO FRANCHINI
 ARCHITETTO FABRIZIO OTTOLINI

COMUNE DI LUISAGO
 PROVINCIA DI COMO






TAVOLA
AREE AGRICOLE - TIPOLOGIA PRODUTTIVA
 DEI SUOLI E FINANZIAMENTI CEE - dati SIARL 2009
 FEBBRAIO 2013

PROLEN
A 2,6
 SOALA
 1:2.500

DOCUMENTO DI PIANO