

COMUNE DI LUISAGO
PROVINCIA DI COMO

Componente geologica, idrogeologica e sismica
del Piano di Governo del Territorio
(in attuazione dell'art. 57 della L.R. 12/2005)

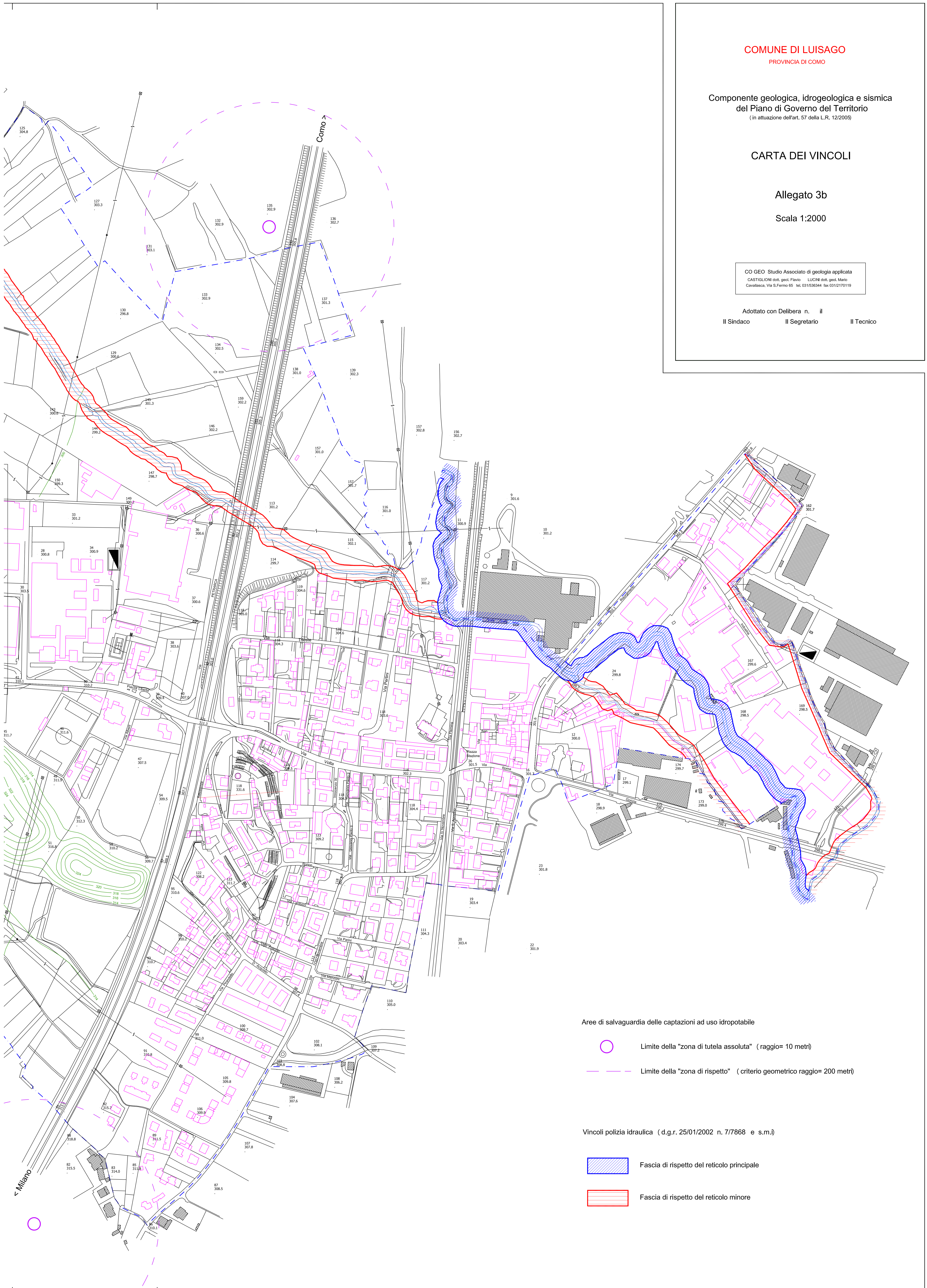
CARTA DEI VINCOLI

Allegato 3b



Scala 1:2000

CO GEO Studio Associato di geologia applicata
CASTIGLIONI dot. geol. Flavio LUCINI dot. geol. Mario
Cavalasca, Via S.Fermo 65 tel. 031/536344 fax 031/2170119



Adottato con Delibera n. il
Il Sindaco Il Segretario Il Tecnico



Aree di salvaguardia delle captazioni ad uso idropotabile

-  Limite della "zona di tutela assoluta" (raggio= 10 metri)
-  Limite della "zona di rispetto" (criterio geometrico raggio= 200 metri)

Vincoli polizia idraulica (d.g.r. 25/01/2002 n. 7/7868 e s.m.)

-  Fascia di rispetto del reticolo principale
-  Fascia di rispetto del reticolo minore