












TAVOLA 2

TAVOLA 3

Legenda

-  Classe I AREE PARTICOLARMENTE PROTETTE
-  Classe II AREE DESTINATE AD USO PREVALENTEMENTE RESIDENZIALE
-  Classe III AREE DI TIPO MISTO
-  Classe IV AREE DI INTENSA ATTIVITA' UMANA
-  Classe V AREE PREVALENTEMENTE INDUSTRIALI
-  Classe VI AREE ESCLUSIVAMENTE INDUSTRIALI
-  FASCIA A di cui al D.P.R. 18.11.98 n. 459
-  FASCIA B di cui al D.P.R. 18.11.98 n. 459
-  Fascia A di cui al D.P.R. 30 marzo 2004 n° 142 Allegato 1 - Tabella 2
-  Fascia B di cui al D.P.R. 30 marzo 2004 n° 142 Allegato 1 - Tabella 2
-  Fascia di cui al D.P.R. 30 marzo 2004 n° 142 Allegato 1 - Tabella 1

<i>Regione Lombardia</i> COMUNE di LUISAGO <i>Provincia di Como</i>	
Classificazione del territorio comunale in zone acustiche omogenee ai sensi della legge 447/95	Tavola 3
TAVOLA DI AZZONAMENTO	Scala 1 : 2000
Estremi di approvazione Adozione: delibera CC n° del Controdeduzione alle osservazioni: delibera di CC n° del	
Ing. Fabio Cortelezzi Via Colombo, 17 FENEGRO' (CO)	Ing. Oliviero Guffanti Data GENNAIO 2013