







- Legenda**
-  Confine comunale
  -  Rete Ecologica provinciale di progetto
  -  Aree agricole foraggere (fonte DUSAF)
  -  Aree boscate (in attesa di definizione del PIF)
  -  Proposta aree agricole strategiche
  -  Terreni che hanno usufruito dei contributi CEE

**PGT**

ARCHITETTO GIORGIO BALDIZZONE  
 ARCHITETTO GIUSEPPE BARRA  
 ARCHITETTO ADO FRANCHINI  
 ARCHITETTO FABRIZIO OTTOLINI

**COMUNE DI LUISAGO**  
 PROVINCIA DI COMO




**DOCUMENTO DI PIANO**

TAVOLA  
**INDIVIDUAZIONE DELLE AREE AGRICOLE STRATEGICHE**

FOGLIO N. **A 3.4**  
 SCALA **1:2.500**

SETTEMBRE 2012