







Aree agricole nello stato di fatto comma 2 bis art 43 LR 12/05

Legenda


-  Confine comunale
-  Aree della rete ecologica provinciale
-  Aree agricole foraggere (fonte DUSAF)
-  Altre aree agricole
-  Aree boscate (in attesa di definizione del PIF)
-  Terreni che hanno usufruito dei contributi CEE

PGT

ARCHITETTO GIORGIO BALDIZZONE
ARCHITETTO GIUSEPPE BARRA
ARCHITETTO ADO FRANCHINI
ARCHITETTO FABRIZIO OTTOLINI

COMUNE DI LUISAGO

PROVINCIA DI COMO



DOCUMENTO DI PIANO




TAVOLA
AREE AGRICOLE - TIPOLOGIA PRODUTTIVA
DEI SUOLI E FINANZIAMENTI CEE - dati SIARL 2009
SETTEMBRE 2012

PROLEN
A 2,6
SCALA
1:2.500